
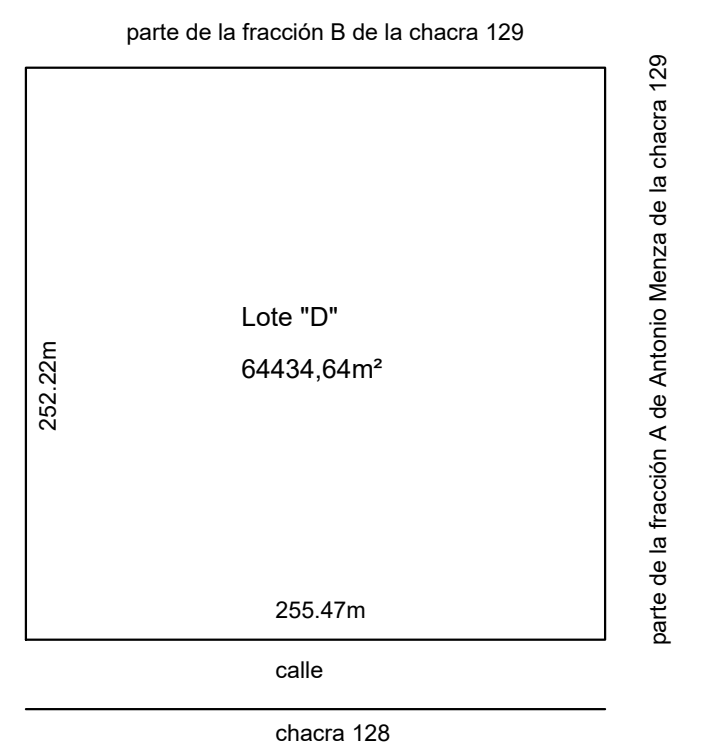


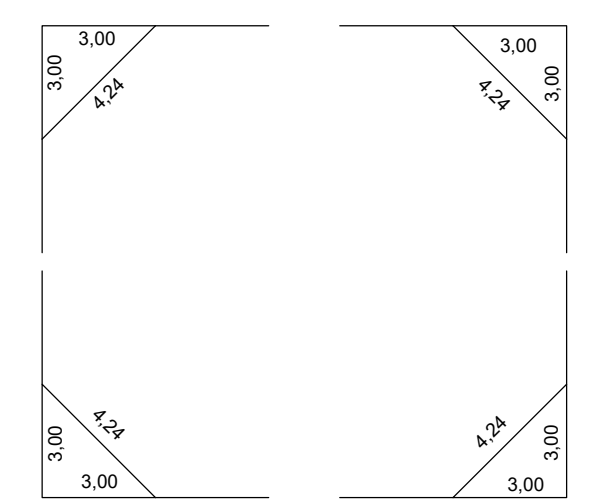
TIPO "C"  
32 x 76



Croquis según Título



Detalle de ochavas a ceder



BALANCE DE SUPERFICIES	
Descripción	Superficie
Superficie según Mensura (suma de parcelas)	31799.34 m <sup>2</sup>
Sup. Espacio Verde y libre de uso público (a ceder)	2689.44 m <sup>2</sup>
Sup. Equipamiento comunitario (a ceder)	1840.82 m <sup>2</sup>
Sup. ochavas (a ceder)	135.00 m <sup>2</sup>
Sup. calles a ceder	27.255,44 m <sup>2</sup>
Superficie Total según Mensura	63720.04 m <sup>2</sup>
Superficie según Título	64434.64 m <sup>2</sup>
Diferencia (en menos)	714,60

PROVINCIA DE BUENOS AIRES **54 - - 2022**

Partido: JUNIN

Lugar: Ciudad 6000  
PASTOR BAUMAN 1499  
sin nombre  
sin nombre

Objeto: MENSURA y DIVISIÓN  
(Programa lotes con servicios Ley 14449)

PROPIETARIOS:  
BLASCO; Guillermo Luis, hermenejido Miguel,  
Alejandro Javier y Raquel

INSCRIPCIÓN DOMINIAL: Matrícula 1513 (54)  
BIEN: Lote "D"

Cantidad de Parcelas: Fecha de Mensura:

VISADOS:  
1) Municipal: 4059- -2021  
2) CPA:

RESTRICCIONES:

NOTAS:  
1) Domicilio del propietario: Quintana n° 134 - Junin  
2) Los ángulos no indicados son rectos o suplementarios  
3) Cumple resolución 16/92 de la C.C.P.

NOTAS OFICIALES:  
El presente plano se tramitó bajo el Proyecto N°:

Visado por:	Fecha de Versión:
Fecha de Aprobación:	Fecha de Versión:
Versión N°:	Fecha de Versión:

NOMENCLATURA CATASTRAL  
Partido: JUNIN  
Circunscripción: 1  
Sección: N  
Chacra: Manzana: varias  
Quinta: Parcela: 5  
Fracción: Parcela: 5